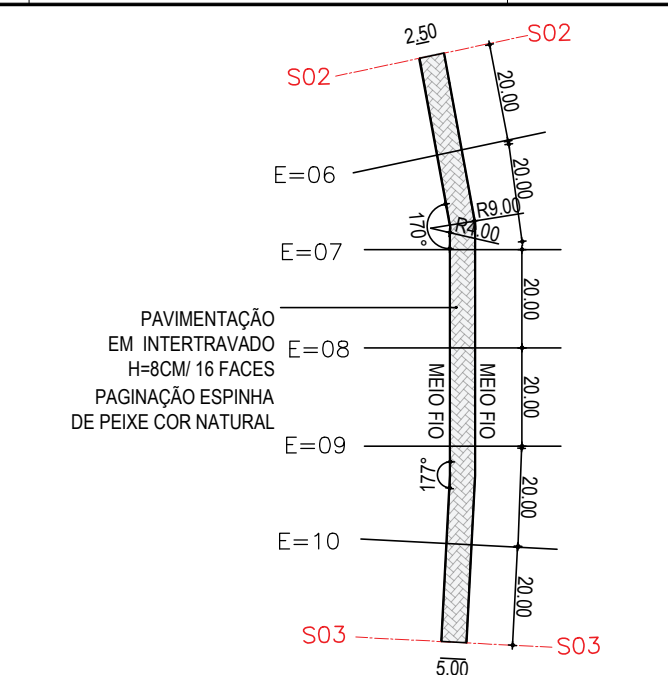
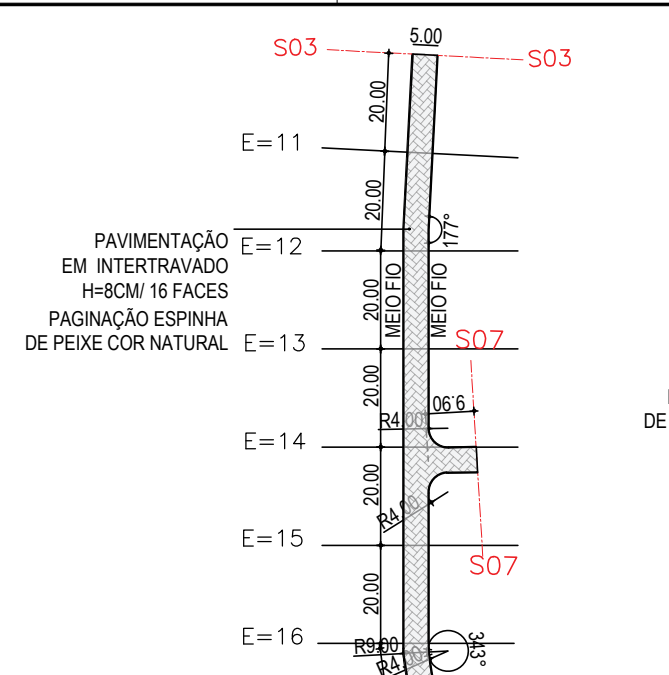


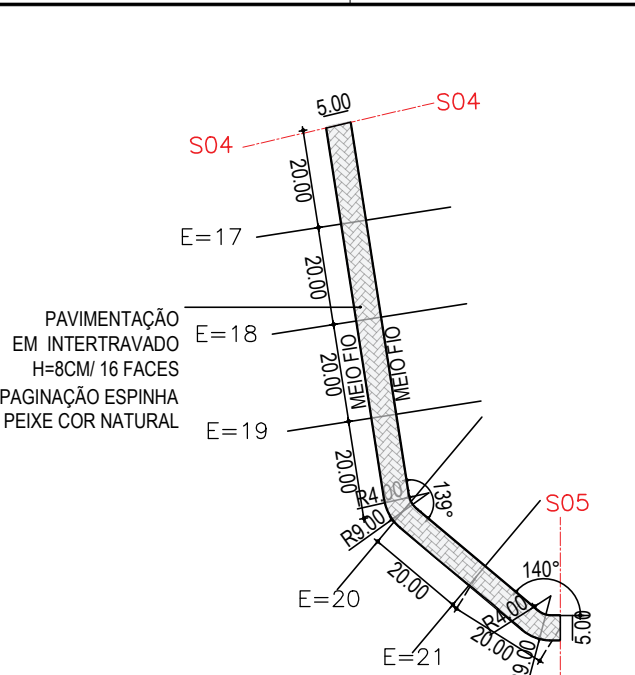
02 PLANTA - SDO 7 - SEÇÃO S01 A S02
ESCALA 1/750



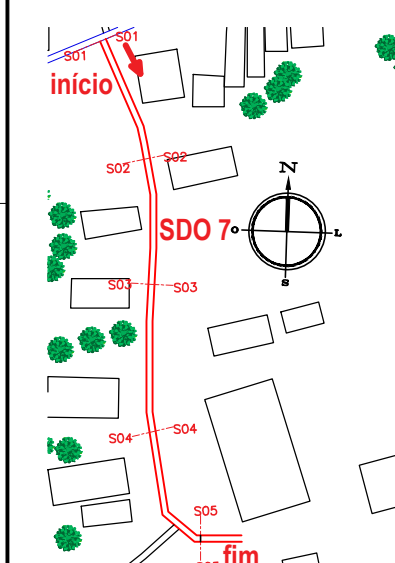
03 PLANTA - SDO 7 - SEÇÃO S02 A S03
ESCALA 1/750



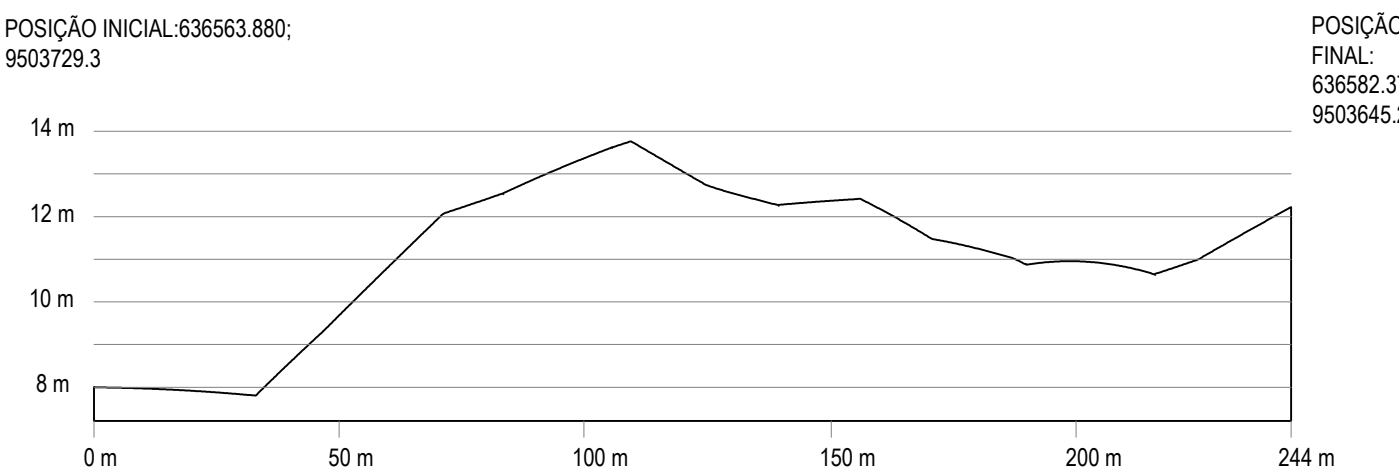
04 PLANTA - SDO 7 - SEÇÃO S03 A S04
ESCALA 1/750



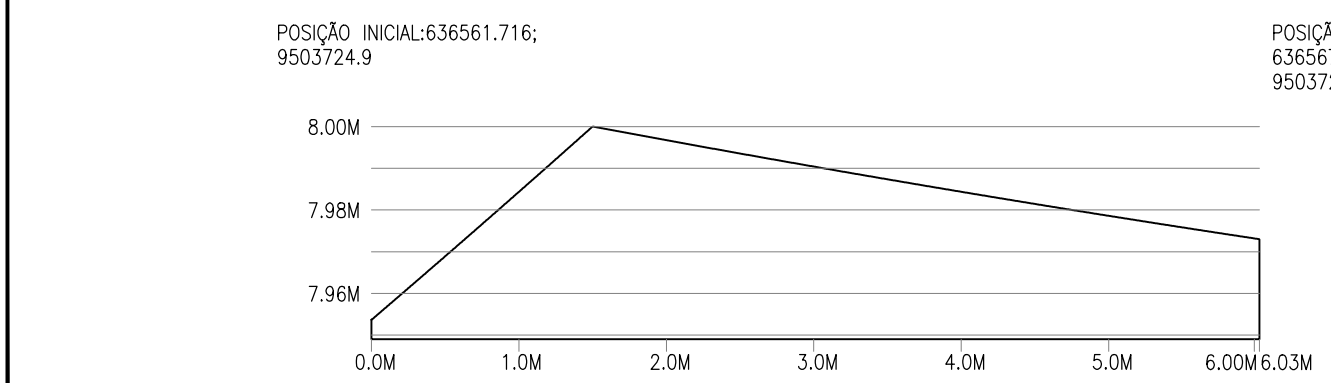
05 PLANTA - SDO 7 - SEÇÃO S04 A S05
ESCALA 1/750



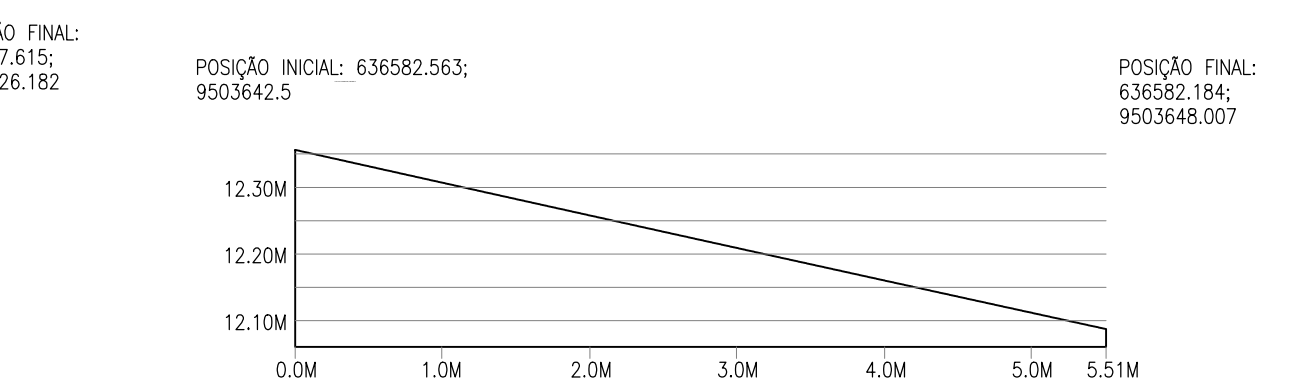
01 PLANTA DE SITUAÇÃO SDO 7
ESCALA 1/3500



09 PERFIL LONGITUDINAL- SDO 7
ESCALA 1/750



10 PERFIL TRANSVERSAL INICIAL - SDO 7
ESCALA 1/25



11 PERFIL TRANSVERSAL FINAL - SDO 7
ESCALA 1/25

LEGENDA

RUA PAVIMENTADA EXISTENTE

RUA A RECEBER INTERTRAVADO

RUAS	ÁREAS (M²)
RUA SDO 01	1.895,10
RUA SDO 02	641,07
RUA SDO 03	481,97
RUA SDO 04	300,94
RUA SDO 05	8.545,14
RUA SDO 06	2.918,87
RUA SDO 07	2.987,57
TOTAL DE RUAS	17.770,66

OBSERVAÇÕES:
OBS 01: CONFERIR TODAS AS MEDIDAS, ANTERIOR A EXECUÇÃO, PARA QUE SEJA REALIZADA AS COMPATIBILIZAÇÕES E AJUSTES FINAIS NO PROJETO.
OBS 02: QUALQUER ALTERAÇÃO NO PROJETO DEVERÁ SER CONSULTADO AO ENGENHEIRO RESPONSÁVEL PELO PROJETO PARA QUE SE PROPOHA UMA SOLUÇÃO EM CONJUNTO DURANTE A EXECUÇÃO. ESSA SOLUÇÃO SERÁ DOCUMENTADA COM ASSINATURA DO CONSTRUTOR, DO ENGENHEIRO RESPONSÁVEL E DA SECRETÁRIA RESPONSÁVEL PELA OBRA NA PREFEITURA

SISTEMA DE COORDENADAS - SIRGAS (SIRGAS 2000)
MERIDIANO CENTRAL - 30° W GR.
PROJEÇÃO UNIVERSAL DE MERCATOR (UTM) - ZONA 24M

LEGENDA - EM PLANTA

MEIO-FIO EXISTENTE

TRECHO SEM PAVIMENTO

PAVIMENTAÇÃO ASFÁLTICA

MEIO-FIO PROJETADO

CERCA

PROJEÇÃO COBERTA/EDIFICAÇÃO

TRECHO PROJETADO

CURVA DE NÍVEL

POSTE

MURO

ALINHAMENTO (ESTACAS)

SENTIDO DA ÁGUA

VEGETAÇÃO

LEGENDA - EM PERFIL

TERRENO NATURAL - PERFIL LONGITUDINAL

TERRENO PROJETADO - PERFIL LONGITUDINAL

ÁREAS IRREGULARES

SEQUÊNCIA

01

ÁREA(m²)

SINALIZAÇÃO HORIZONTAL

LINHA DUPLA CONTÍNUA

LINHA DE RETENÇÃO (MARCA TRANSV.)

PARE

SINAL DE PARE

ASSINATURAS E APROVAÇÃO

PROJETISTA

PROJETADO

MARCELO AUGUSTO DE OLIVEIRA MAIA

ENGENHEIRO CIVIL

APROVAÇÃO

Aracati

PREFEITURA MUNICIPAL DE ARACATI

PROJETO

PREFEITURA MUNICIPAL DE ARACATI

PAVIMENTAÇÃO EM INTERTRAVADO NA LOCALIDADE DO CUMBE

PAVIMENTAÇÃO EM INTERTRAVADO NA LOCALIDADE DO CUMBE

IDENTIFICAÇÃO DOS DESENHOS:

01 PLANTA DE SITUAÇÃO SDO 7 - TRECHO 03

02 PLANTA SDO 7 - SEÇÃO S01 A S02

03 PLANTA SDO 7 - SEÇÃO S02 A S03

04 PLANTA SDO 7 - SEÇÃO S03 A S04

05 PLANTA SDO 7 - SEÇÃO S04 A S05

06 PLANTA SDO 7 - SEÇÃO S01 A S02

07 PLANTA SDO 7 - SEÇÃO S02 A S03

08 PLANTA SDO 7 - SEÇÃO S03 A S04

09 PLANTA SDO 7 - SEÇÃO S04 A S05

10 PERFIL LONGITUDINAL - SDO 7

11 PERFIL TRANSVERSAL INICIAL - SDO 7

12 PERFIL TRANSVERSAL FINAL - SDO 7

LOCAL: CUMBE - ARACATI

DATA: 09/09

PROJETO: 09/09

DESENHADO: JOSE GLEISE ALVES FERNANDES

ESCALA: INDICADA

PROJETO: 09/09